

OBJET:

Routes 133 et 223 entre Saint-Basile-le-Grand et Saint-Ours -
Projet de stabilisation des berges de la rivière Richelieu

MUNICIPALITÉS CONCERNÉES:

- Saint-Basile-le-Grand
- McMasterville
- Mont-Saint-Hilaire
- Beloil
- Saint-Charles-sur-Richelieu
- Saint-Marc-sur-Richelieu
- Saint-Denis-sur-Richelieu
- Saint-Antoine-sur-Richelieu
- Saint-Ours

DIRECTION:

Est-de-la-Montérégie






DATE:

2015-01-29

ÉCHELLE:

1:150 000

LÉGENDE:

-  Sites stabilisés (11)
-  Sites prioritaires (27)
-  Sites de prévention (7)
-  Routes visées
-  Zone à l'étude

PLAN DE LOCALISATION:

